

ROUTE 1




Gebruikte afkortingen:

BBK =	Bebouwde Kom
R =	rechts
L =	links
RD =	rechtdoor
VRW =	voorrangsweg
Ri =	richting

Telefoonnummers organisatie:

NRT Algemeen	050-8509023
Ronald Hellinga	06-17109611
Peter Velthuis	06-22397307

Gebruikte symbolen:

Toilet =	
Koffie =	
Stempelpost =	

**Alleen digitaal stempelen
m.b.v. de App**

0,0 STATION GRONINGEN CENTRAAL

- 0,0 Bij VRI Stationweg oversteken, **RD** over Museumbrug
- 0,2 **R** Ubbo Emmiussingel in
- 0,5 Ronde **RD** over Hereplein, **RD** Heresingel in
- 0,7 Einde weg **RD** Verlengde Oosterstraat oversteken, Radesingel in
- 1,0 Radesingel wordt Winschoterkade, langs "**Oosterhaven**"
- 1,2 Einde weg **R** over Steentilbrug en direct **R** Damsterdiep in, volg voetpad
- 1,3 Damsterdiep wordt Voor 't voormalig klein poortje, wordt Oosterkade
- 1,5 Passage Oosterhavenbrug, volg **RD** over en langs "**Eemskanaal**"
- 2,4 Passage Berlagebrug
- 2,7 Einde weg **L** Damsterpad in
- 3,2 Onder tunnel Damsterdiep door, **R** over Oostersluisbrug
- 3,6 Bij VRI **R** Regattaweg in
- 3,7 **RD** over brug

- 3,8 **Loopsportcentrum Noord (donderdag en vrijdag van 9:00-12:00 uur T-shirts afhalen)**
Regattaweg 5 9731 AJ Groningen

- 3,8 Bij verlaten Loopsportcentrum Noord, vervolg route **L** op Regattaweg
Regattaweg wordt fietspad langs "**Eemskanaal**"
- 4,7 Passage Oosterhoogebrug
- 6,4 **R** over Borgbrug
- 6,5 **L** Borgsloot in

- 7,2 **L** fietspad in, weg volgen **RD**
- 7,2 Welkom in Slochteren
- 7,7 Passage brug over "**het Slochterdiep**"
- 7,8 3 sprong **R** aanhouden, **Ri** Lageland, is fietspad
Langs "Slochterdiep"
- 11,2 Langs Gemaal "Lageland"

- 11,8 **BBK Lageland**
- 11,9 Kruising, **R** over brug en direct **L** op Buitenbaan



12,0 **Ijsbaangehouw**
Buitenaan 15a, 9623 TH, Lageland



12,0 **Vervolg route, terug over de brug en dan R Ri Schaaphok**

12,0 Einde BBK Lageland

13,3 **BBK Schaaphok**

13,9 Passage brug over **"Woltersumer Ae"**

14,3 **L, Ri** Overschild, Schaaphok 8A t/m 10 in, gaat over in Afwateringskanaal
Langs "Afwaterings Kanaal Duurswold"

15,6 Kruispunt **RD, Ri** Overschild, blijft Afwateringskanaal, gaat over in Wester Pauwenweg

16,7 3 sprong **RD**, Wester Pauwenweg blijven volgen

17,3 **BBK de Paauwen**

18,1 **Let op!!** VRW (N865) oversteken en direct **R**, Meenteweg in

Bed and Breakfast Het Tolhuis
Meenteweg 7, 9625 TD, Overschild



18,3 Passage brug over **"Afwateringskanaal Duurswold"**

18,7 **L, Ri** Steendam, Schildmaarweg in

19,6 **R, Ri** Steendam, is fietspad van zand/grind, P 21959001

20,5 Blijf voetpad volgen, **L** tussen "**Schildmeer**" en Heerenhuisweg

22,1 Langs Camping de Otter

22,2 **Restaurant de Tijd Schildmeer**
Roegeweg 3, 9629 PA Steendam



22,2 Fietspad blijven volgen. **R**, en direct weer **L**

22,9 Passage 2 bruggen

23,3 **Let op!!** VRW, **L, Ri** Appingedam, over de brug, Damsterweg in

Einde BBK Steendam, Damsterweg blijven volgen, oversteken en fietspad blijven
volgen

25,2 **Let op!!** VRW, Oversteken, **Ri** Appingedam, Tolweg in, ANWB 68468 en 64172

27,1 Einde Tolweg, **R**, Eemskanaal ZZ in

27,2 **L**, passage brug over **"het Eemskanaal"**

27,7 **BBK Appingedam**

27,9 4 sprong, **R** Kanaalweg in

28,0 Einde Kanaalweg **L**, (nieuw) fietspad in, langs **"De Groeve"**

29,2 **Let op!** Einde fietspad, **RD** Olingermeeden oversteken, **R** Stadshaven in

29,3 **L Ri** Albert Heijn

29,3 **ALBERT HEIJN APPINGEDAM (Traktatie alleen voor 4daagse wandelaars)**



29,3 Na verlaten Albert Heijn **L** op P-plaats en direct weer **L** Stadshaven in

29,4 **R** fietspad in over brug over **"het Damsterdiep"**, **RD** langs Nicolaïkerk

29,6 Langs Museum Stad Appingedam

29,6 Kruising **RD** Nieuwe Kerkstraat in

29,7 Einde weg **R** Dijkstraat in

29,8 **L** voetpad in, brug over "**het Damsterdiep**"

29,9 **R** Solwerderstraat in

29,9 Kruising **L** Stationstraat in

30,1 Einde Stationstraat **R** Stationsweg in

30,4 Einde weg **R** op Stationsweg en direct **L** bij VRI VRW N360 oversteken **Ri** station

30,5 **STATION APPINGEDAM**