



## ROUTE 2

### Gebruikte afkortingen:

BBK =	Bebouwde Kom
R =	rechts
L =	links
RD =	rechtdoor
VRW =	voorrangsweg
Ri =	richting

### Telefoonnummers organisatie:

NRT Algemeen	050-8509023
Ronald Hellinga	06-17109611
Peter Velthuis	06-22397307

### Gebruikte symbolen:

Toilet =



Koffie =



Stempelpost =



**Alleen digitaal stempelen  
m.b.v. de App**

### 0,0 STATION APPINGEDAM

0,0 **Let op!** VRW N360 oversteken bij VRI, **R** Stationsweg

0,1 **L** blijft Stationsweg

1,2 **L** en gelijk **R** Fivelkade in

**Langs "het Damsterdiep"**

1,3 Passage brug, **RD**, langs het water

1,6 Einde Fivelkade, **R**, en direct **L**, Westersingel in

2,1 Westersingel gaat over in Alberdaweg (bij brug)

2,5 Einde BBK Appingedam

3,3 Passage brug, **"het Damsterdiep"**, blijven volgen, Alberdaweg

4,9 **L**, over brug en direct **R**, Stadsweg in

### 5,4 **BBK Wirdum**

5,6 3 sprong, **RD**, **Ri** Loppersum, Stadsweg blijven volgen

6,1 Einde BBK Wirdum, blijft Stadsweg

### 6,7 **BBK Garrelsw eer**

6,9 3 Sprong bij Café, **L**, aanhouden, Stadsweg blijven volgen

7,3 Langs Dorpshuis Weesterheem

7,9 Einde BBK Garrelsw eer

8,3 Passage viaduct, blijft Stadsweg

### 8,3 **BBK Winneweer,**

8,7 Passage brug over **"het Damsterdiep"**, direct **L**, Rijksweg in  
**Langs "het Damsterdiep"**

8,8 Langs Café Bar Winneweer

9,3 Einde BBK Winneweer

9,7 **R**, volg fietspad **Ri** Ten Boer



10,9 Rotonde **R** Eestumerweg in, **Ri** Ten Post / Kröddeburen

#### 11,0 **BBK Ten Post/Kröddeburen**

11,2 3 sprong, **L**, **Ri** Lellens, Stadsweg in, na Bed & Breakfast

11,6 Einde BBK Ten Post

11,8 Driesprong **RD**

13,4 Over brug, einde weg **R** Wolddijk in, langs "**Westerwjtwerdermaar**", is fietspad

15,1 **R** over brug, Maljehornsterweg in

15,7 Driesprong **L** Lellensterweg in, **Ri** Stedum, via Peertil

16,4 **L**, volg fietspad

16,9 Over hoogholtje

*Langs "**Westerwjtwerdermaar**"*

17,6 Over "Peertil"

*Langs "**Stedumermaar**"*

#### **BBK Stedum**

19,6 Langs dorps huis de Moarstee

19,6 Langs de Haven van Stedum

19,7 4 sprong, **L**, D. Triesenbergstraat in

19,8 **Rustpunt Vlasschuur**

**Molenstraat 14 9921 PE Stedum**

20,8 **Let op!!** Passage spoorwegovergang, Weersterweg in

21,0 Einde BBK Stedum

21,6 **Let op!!** VRW N996 oversteken, direct **L**, **Ri** Middelstum, volg fietspad Delleweg

22,6 **Let op!!** VRW N996 oversteken, blijf fietspad volgen

23,0 Passage Viaduct **N46**

24,3 Einde fietspad, **L** aanhouden, Tolweg in

24,7 Passage brug over "**Westwjtwerdermaar**", **R** Tolweg in

24,8 **R** op fietspad langs Fraamklapsterweg

24,9 **Let op!** VRW Fraamklapsterweg oversteken **RD** op fietspad langs Delleweg

25,4 Driesprong volg asfaltweg **R**, Delleweg wordt Florastraat

25,6 **R** Colpende in

26,1 **L** Borglaan in, is fietspad

26,6 Let op! VRW Oosterburen oversteken **RD**, fietspad in, is Oosterburen






26,8 Langs Borg Ewsum

26,9 Vóór Borg Ewsum **L** op kruising

27,0 Kruising **R** op Toptilsterpad **Ri** Kantens, is fietspad

*Langs "**Boterdiep**"*



- 27,6 Over hoogholtje
- 28,0 **RD**, onder de brug door, "**Boterdiep**" blijven volgen
- 28,2 Over hoogholtje en direct, **R**, grasberm volgen, Middelstumerweg in
- 28,4 Middelstumerweg gaat over in Langestraat
- 28,4 **BBK Kantens**
- 28,6 Einde BBK Kantens, Usquerderweg volgen
- 30,3 Na brug, **R, Ri** Doodstil, **Let op!!** VRW N998 oversteken, Trekweg in, wordt fietspad  
**Langs "Boterdiep"**
- 30,4 **Voormalig Steenfabriek**     
**Usquerderweg 10, 9998 NZ Rottum**
- 33,7 **BBK Doodstil**
- 33,8 4 sprong, **RD**, het water blijven volgen, Trekweg, gaat over in Havenweg
- 34,2 Einde BBK Doodstil
- 34,7 **BBK Uithuizen**
- 34,8 Ronde, **RD**, Havenweg, water blijven volgen
- 35,4 4 sprong, **RD**, Havenweg en water blijven volgen
- 35,7 Einde Havenweg, 3 sprong **L**, Zuiderstraat in
- 35,9 Driesprong **R**, Hoofstraat Oost en direct **L** via voetpad **Ri** Albert Heijn
- 36,1 **ALBERT HEIJN UITHUIZEN (Traktatie alleen voor 4daagse wandelaars)**  
- 36,2 Schoolstraat oversteken **RD** Engermastraat in
- 36,4 **STATION UITHUIZEN**