



DE NOORDER RONDTOCHTEN

ROUTE 3




Gebruikte afkortingen:

BBK =	Bebouwde Kom
R =	rechts
L =	links
RD =	rechtdoor
VRW =	voorrangsweg
Ri =	richting

Telefoonnummers organisatie:

NRT Algemeen	050-8509023
Ronald Hellinga	06-17109611
Peter Velthuis	06-22397307

Gebruikte symbolen:

Toilet =	
Koffie =	
Stempelpost =	

**Alleen digitaal stempelen
m.b.v. de App**

0,0 STATION UITHUIZEN

- 0,0 Na verlaten station **RD** Engersmastraat in
- 0,3 Einde weg **RD** Schoolstraat oversteken, langs Albert Heijn Uithuizen
- 0,4 Via voetpad **R** op Hoofdstraat Oost
- 0,5 **L** aanhouden, wordt Kerkplein, wordt Zuiderstraat
- 0,7 **R** Havenstraat in
- 0,8 4 sprong **RD** blijft Havenweg
- 1,4 Rotonde **RD**, gaat over in Trekweg
- 1,5 Einde BBK Uithuizen

2,0 BBK Doodstil

- 2,4 4 sprong **RD**, Trekweg in, is een fietspad
- 2,5 Einde BBK Doodstil

6,0 Voormalig Steenfabriek

Usquerderweg 10, 9998 NZ Rottum

- 6,1 **Let op!** VRW N998 oversteken, **R**, volg fietspad, Usquerderweg in
- 6,5 Bij bushokje, **L**, 't Lage Eind in

6,7 BBK Rottum

- 6,9 Driesprong **L**, Jacob Tilbusscherweg in
- 7,1 Einde BBK Rottum, **L** Jacob Tilbusscherweg in
- 8,0 Driesprong **R**, **Ri** Warffum, Dingsteepad in
- 8,7 Splitsing, **L** aanhouden

9,1 Passage Hoogholtje, *"Helwerdermaar"*

- 9,7 Einde weg, **L**, **Ri** Warffum, Westerhornseweg in
- 9,8 Langs Vuilstort



- 11,1 **Let op!!** Passage spoorwegovergang, **RD** blijft Westerhornseweg
- 11,5 **Let op!!** VRW Oostervolge oversteken, **L** parallelweg in
- 12,0 Einde parallelweg **RD** fietspad in

- 12,1 **BBK Warffum**
- 12,6 Kruising **L** Oosterstraat in
- 12,9 Driesprong **R** Noorderstraat in

- 13,0 **SPAR WARFFUM (Traktatie alleen voor 4daagse wandelaars) (zondags vanaf 12:00u)**
- 13,0 Verlaat SPAR, **R** op Noorderstraat en direct **L** Pastorieweg in
- 13,2 Einde weg **R** Kalverstraat in, brug over "**Warffumermaar**"
- 13,3 **L** op A.G. Bellstraat
- 13,5 Kruising **RD** op Onderdendamsterweg



START KORTE AFSTAND

STATION WARFFUM

Verlaat de trein **L** en vervolgens **R** Stationsweg in

Na de haven, **L** Havenstraat in

Over brug, **L** Onderdendamsterweg in

- 13,9 Einde BBK Warffum
- 13,9 **Let op!!** Passage spoorwegovergang
- 14,0 Langs Camping Zuiderhorn
- 16,1 4 sprong, **RD, Ri** Onderdendam, blijf Onderdendamsterweg volgen
- 17,3 Passage brug over "**Warffumermaar**"
- 19,3 Passage brug over "**Warffumermaar**"

- 19,7 **B&B Hoogholtje**
Warffumerweg 16, 9959 TG Onderdendam



- 20,1 **BBK Onderdendam**
- 20,2 3 sprong, **L**, Warffumerweg in
- 20,3 3 sprong, **R, Ri** Bedum
- 20,4 Passage brug en direct, **R**, langs het water, Uiterdijk in
Langs "Winsumerdiep"
- 20,8 Vlak vóór einde weg **L** Achterweg oversteken **RD** Ouden Bosch in
- 20,8 Einde BBK Onderdendam
- 21,2 **R** volg fietspad
- 22,1 Einde fietspad **RD** op Bosweg
- 22,2 Passage brug over "**Oude Ae**"
- 24,4 Langs manege, over brug, Netlaan in

BBK Winsum

25,2 **Let op!** Einde weg VRW oversteken **R** voetpad langs Meeden volgen

25,7 **Let op!** Passage spoorweg

25,9 **Let op!** VRW **R** Trekweg naar Onderdendam oversteken

25,9 **L** over P-plaats, einde P-plaats **R Kerkstraat in**

26,1 Einde Kerstraat **L** Hoofdstraat W in

26,2 **R Ri** Spar

26,2 **SPAR WINSUM (Finishtraktatie alleen voor 1 & 2 daagse wandelaars in het weekend)**
Hoofdstraat W 44, 9951 AC Winsum



26,3 Route vervolgen **R** op Hoofdstraat W

26,4 **L** Stationsweg in

26,6 **Let op!** VRW Borgweg oversteken **RD Ri** station

26,6 **STATION WINSUM**